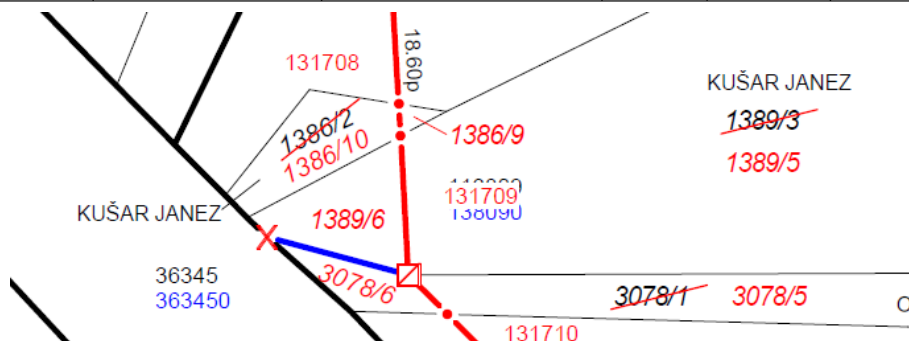


Evidentirana površina parcel po parcelaciji za BKO po podatki LGB

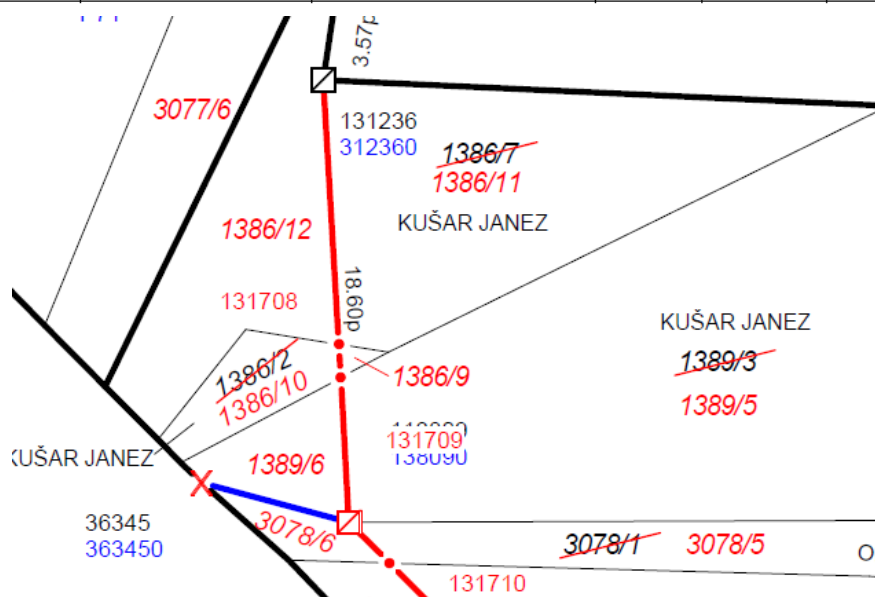
PODATKI PRED SPREMEMBO						
Šifra KO	Parcela	Številka stavbe	Območje služnosti / območje stavbne pravice	Urejena	Način izračuna	Površina (m²)
1994	1386/2	-	-	NE	0	8

PODATKI PO SPREMEMBI						
Šifra KO	Parcela	Številka stavbe	Območje služnosti / območje stavbne pravice	Urejena	Način izračuna	Površina (m²)
1994	1386/9	-	-	NE	1	1
1994	1386/10	-	-	NE	1	21



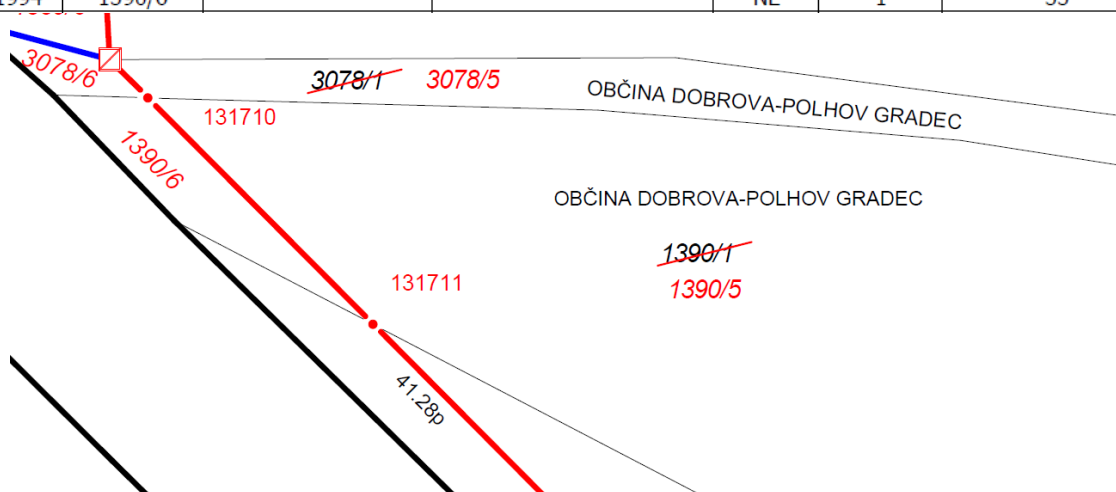
PODATKI PRED SPREMEMBO						
Šifra KO	Parcela	Številka stavbe	Območje služnosti / območje stavbne pravice	Urejena	Način izračuna	Površina (m²)
1994	1386/7	96	-	NE	1	2 29

PODATKI PO SPREMEMBI						
Šifra KO	Parcela	Številka stavbe	Območje služnosti / območje stavbne pravice	Urejena	Način izračuna	Površina (m²)
1994	1386/11	-	-	NE	1	1 45
1994	1386/12	96	-	NE	1	84



PODATKI PRED SPREMEMBO						
Šifra KO	Parcela	Številka stavbe	Območje služnosti / območje stavbne pravice	Urejena	Način izračuna	Površina (m ²)
1994	1390/1	-	-	NE	0	27 16

PODATKI PO SPREMEMBI						
Šifra KO	Parcela	Številka stavbe	Območje služnosti / območje stavbne pravice	Urejena	Način izračuna	Površina (m ²)
1994	1390/5	-	-	NE	1	27 70
1994	1390/6	-	-	NE	1	33



PODATKI PRED SPREMEMBO						
Šifra KO	Parcela	Številka stavbe	Območje služnosti / območje stavbne pravice	Urejena	Način izračuna	Površina (m ²)
1994	1393/1	-	-	NE	0	10 02

PODATKI PO SPREMEMBI						
Šifra KO	Parcela	Številka stavbe	Območje služnosti / območje stavbne pravice	Urejena	Način izračuna	Površina (m ²)
1994	1393/5	-	-	NE	1	8 08
1994	1393/6	-	-	NE	1	2 05

